

6° Capraia Sail Rally

Challenge Nobile Ordine Cavalieri di Capraia

Istruzioni per la multipartenza e per la Traccia Rally

Giovedì 11 giugno 2026

1. Spirito e formula del Rally

Il Capraia Sail Rally nasce con una formula semplice. Ogni partecipante può partire dal proprio porto di stazionamento oppure da altra località di sua scelta, programmando la navigazione verso Capraia secondo vento, meteo e buon senso tattico.

La formula prevede la multipartenza. Ogni armatore sceglie soltanto l'orario di partenza della propria Traccia Rally. La durata della Traccia Rally è fissa e pari a 2 ore per tutte le imbarcazioni.

Durante le 2 ore della Traccia Rally la navigazione deve avvenire esclusivamente a vela. Prima e dopo tale intervallo è consentito l'uso del motore per la navigazione di trasferimento.

2. Applicazione Garmin Boating

Per partecipare è necessario utilizzare l'app Garmin Boating con la funzione Track attiva e funzionante.

Chi non avesse già l'app deve scaricarla da Apple Store o Google Play e registrarsi indicando nome, cognome e nome dell'imbarcazione.

Si consiglia di fare una prova nei giorni precedenti al Rally. In navigazione la copertura telefonica potrebbe non essere sempre disponibile, quindi eventuali dubbi vanno possibilmente risolti prima della partenza.

La registrazione del Track può richiedere un significativo consumo di batteria. Si raccomanda quindi di garantire alimentazione continua al dispositivo utilizzato.

3. Finestra oraria e durata della Traccia Rally

La Traccia Rally dura 2 ore esatte.

L'armatore sceglie liberamente l'orario di partenza della propria Traccia Rally all'interno della finestra utile compresa tra le 12.00 e le 15.00.

Lo Start dell'app Garmin deve essere precedente all'inizio della Traccia Rally scelta dall'armatore. Dall'inizio della Traccia Rally il motore deve essere spento.

Lo Stop dell'app Garmin deve essere premuto successivamente al termine delle 2 ore di Traccia Rally e comunque non oltre le 17.00.

La finestra è definita in modo da consentire l'elaborazione delle classifiche e la premiazione nella giornata di giovedì 11 giugno.

4. Invio del file GPX

Al termine della Traccia Rally l'app chiederà di salvare la registrazione. Una volta salvato il Track, il file GPX deve essere esportato e inviato il prima possibile.

Per consentire la premiazione nella giornata di giovedì, il file GPX deve essere inviato entro le 17.15 di giovedì 11 giugno.

Il file va inviato per email a r.olivieri@velestoricheviareggio.org. In caso di problemi con la posta elettronica è possibile inviarlo via WhatsApp a Roberto Olivieri al numero 335 5743435.

Nel messaggio di invio devono essere indicati il nome dell'imbarcazione e l'orario preciso di partenza della Traccia Rally espresso in ore, minuti e secondi.

5. Come esportare il file GPX

1. premere Menu
2. premere Tracks
3. selezionare il Track corrispondente a giovedì 11 giugno 2026
4. premere Share
5. premere Export GPX File
6. scegliere il programma di posta e inviare il file a r.olivieri@velestoricheviareggio.org

Se il programma di posta non funziona, inviare il file GPX via WhatsApp a Roberto Olivieri al numero 335 5743435.

6. Classifica e Challenge

La classifica sarà elaborata esclusivamente sulla base del file GPX registrato con Garmin Boating e inviato nei tempi previsti.

Non saranno validi punti nave comunicati manualmente, fotografie degli strumenti, screenshot o altri sistemi alternativi o tracciati inviati dopo le ore 17.15.

Per ogni imbarcazione sarà calcolata la distanza A dal Marina di Capraia al momento dello Start e la distanza B dal Marina di Capraia dopo 2 ore di Traccia Rally.

Il punteggio sarà calcolato come A meno B. Vince l'imbarcazione con il punteggio più alto, cioè quella che avrà ridotto maggiormente la distanza dal Marina di Capraia durante le 2 ore di navigazione a vela.

La migliore performance si aggiudicherà il Challenge Nobile Ordine Cavalieri di Capraia.

Come previsto dal nuovo regolamento, il Challenge Nobile Ordine Cavalieri di Capraia non può essere assegnato per più di due volte consecutive alla stessa imbarcazione.

Da questa edizione viene inoltre istituito il Challenge del Cavaliere Nero, riservato alla barca con la peggior performance (punteggio più basso).

7. Esempio pratico

L'imbarcazione Ilda sceglie di partire alle 13.03.00. Dalle 13.03.00 alle 15.03.00 naviga a vela senza motore. Se alle 13.03.00 si trova a 10,35 miglia dal Marina di Capraia e alle 15.03.00 si trova a 4,10 miglia, il suo punteggio è 6,25 miglia.

L'imbarcazione Oenone sceglie di partire alle 13.50.00. Dalle 13.50.00 alle 15.50.00 naviga a vela senza motore. Se alle 13.50.00 si trova a 18,67 miglia dal Marina di Capraia e alle 15.50.00 si trova a 6,54 miglia, il suo punteggio è 12,13 miglia.

In questo esempio Oenone precede Ilda perché ottiene il punteggio più alto.

8. Checklist per gli armatori

- installare e testare Garmin Navionics Boating prima del Rally
- garantire alimentazione continua al dispositivo durante la registrazione
- scegliere l'orario di partenza della Traccia Rally tra le 12.00 e le 15.00
- premere Start prima dell'inizio della Traccia Rally
- navigare senza motore almeno per le 2 ore scelte per la Traccia Rally
- premere Stop dopo il termine delle 2 ore e comunque non oltre le 17.00
- salvare ed esportare il file GPX
- inviare il file GPX entro le 17.15 indicando imbarcazione e orario di partenza della Traccia Rally

9. Albo d'oro delle precedenti edizioni

Challenge Nobile Ordine Cavalieri di Capraia.

Edizione	Anno	Imbarcazione
1 ^a	2021	OJALA' II del 1973
2 ^a	2022	BARBARA del 1923
3 ^a	2023	VISTONA del 1937
4 ^a	2024	CRIVIZZA del 1966
5 ^a	2025	DAPHNE del 1974

10. Spirito della manifestazione

Il Rally nasce dall'amore per il mare, per la splendida Isola di Capraia e per le nostre barche, che ci permettono di viverne e apprezzarne la bellezza.

L'augurio è che in questi giorni, in mare e a terra, prevalgano armonia, fair play e buon senso marinaresco.

Buon vento a tutti!

5 giugno 2026

Vele Storiche Viareggio

Figure operative Garmin Navionics Boating

Le figure seguenti riepilogano i passaggi principali per avviare, fermare ed esportare il Track GPX.

Figura 1



Figura 2



Figura 3



Figura 4

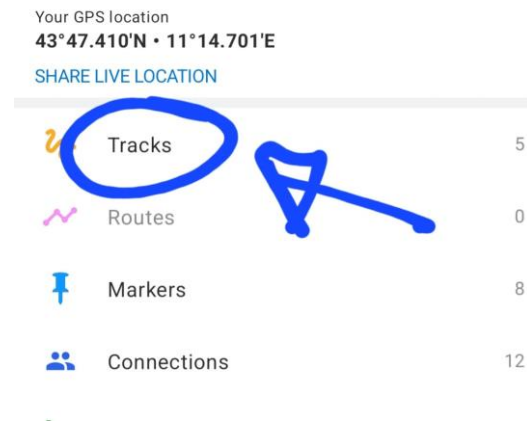


Figura 5

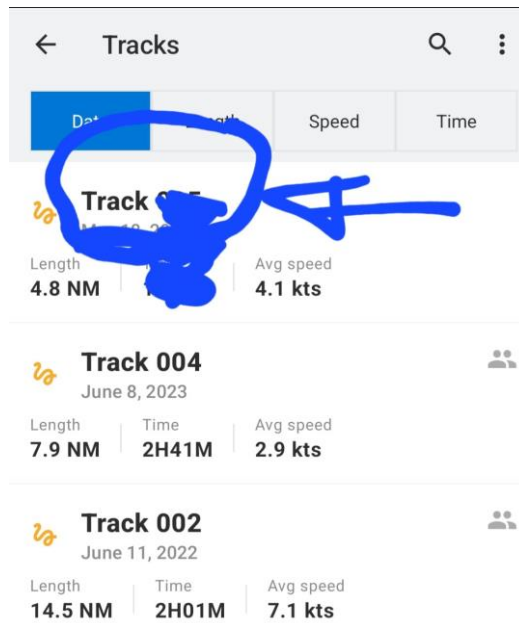


Figura 6

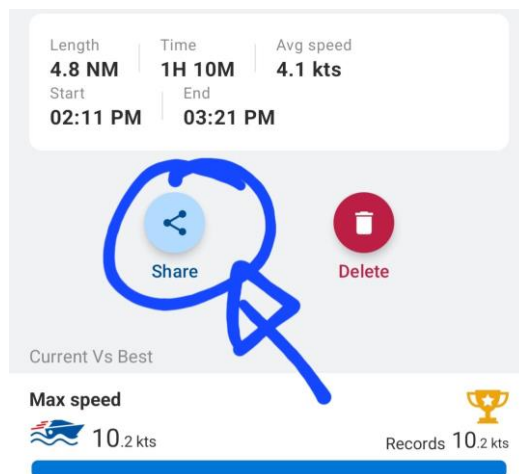


Figura 7

